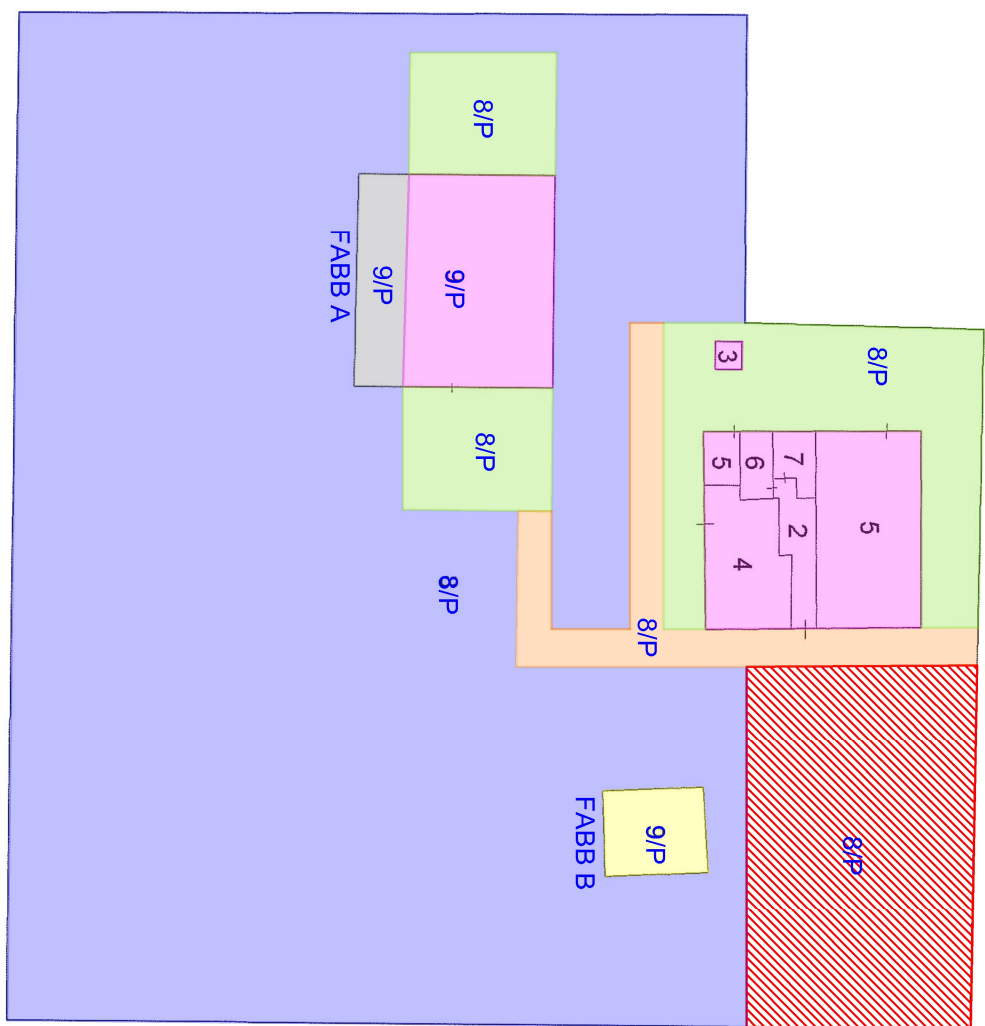
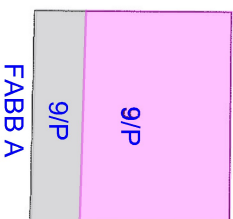

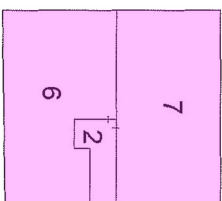


ELABORATO PLANIMETRICO	Completato da: Tonelli Luca	Trascritto all' albo: Geometri	Prov. Bologna	N. 3950
Comune di Minerbio	Sezione:	Foglio: 9	Particella: 27	Protocollo n. del
Dimostrazione grafica dei subalterni		Tipo Mappale n. 60295 del 28/02/2008 Scala 1 : 500		



- FONDO MORA - Minerbio
- Corte oggetto di bando circa mq.5666
FG. 9 MAP.27 SUB. 6 parte
 - terreno oggetto di bando
FG. 9 MAP.27 SUB. 9 parte
 - Area di Pertugio Inquinati
FG. 9 MAP.27 SUB. 8 parte
 - Strada comune di accesso
 - immobili in affitto agli inquinati
 - parte di scote comune in uso agli inquinati
FG. 9 MAP.27 SUB. 8 parte
 - Oci di portico non locali
FG. 9 MAP.27 SUB. 9 parte



PIANO TERRA

PIANO PRIMO

